

# Tagesfahrt nach Ahrweiler



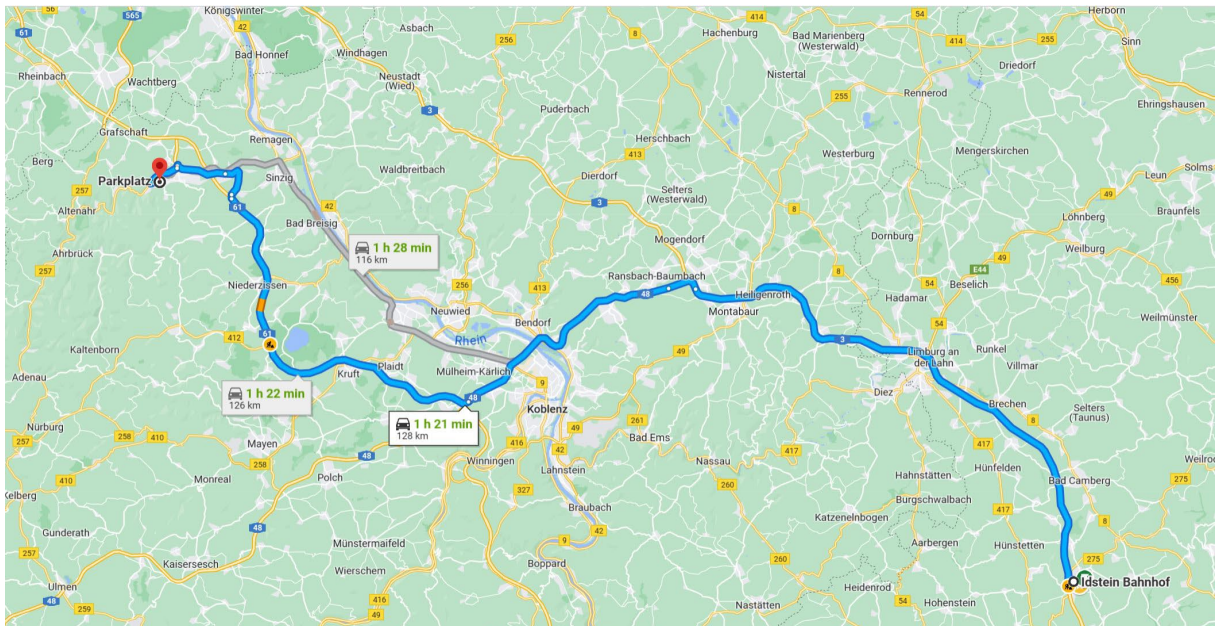
Dieter Grabsch  
SWC71-Idstein  
26.3.2024

# Tagesfahrt nach Ahrweiler am 15.05.2024

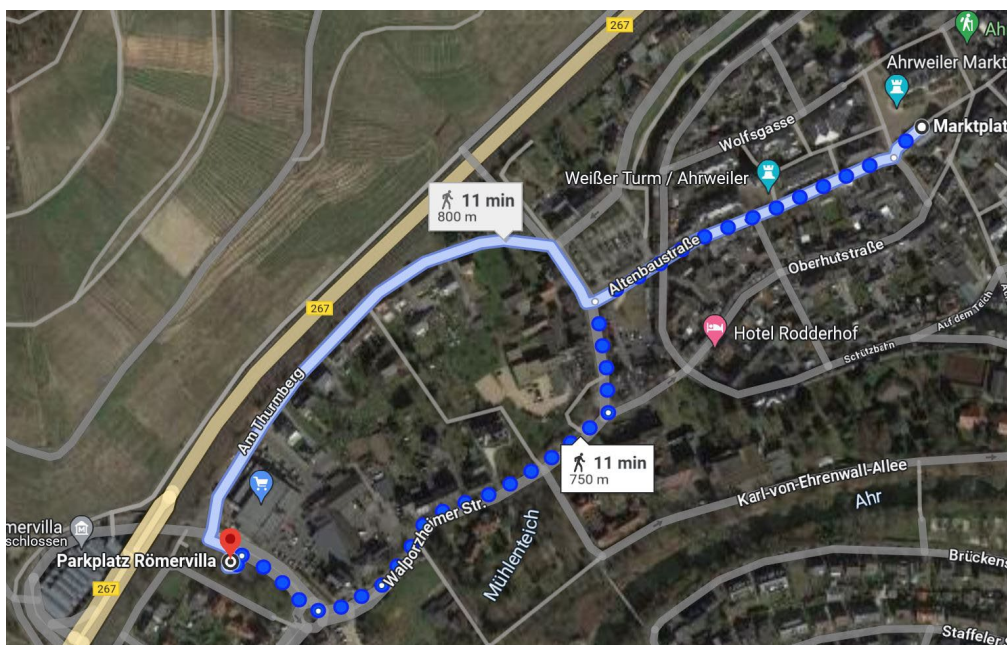
Uhrzeit (ca.)

- 08:30** Abfahrt Idstein ZOB
- 08:40** Abfahrt Idstein Bahnhof -> Ahrweiler (**ca. 130 km, 1:40 h**)
- 10:30** Ankunft Ahrweiler Busparkplatz Römer Villa -> Fußweg zum Marktplatz
- 10:55** Zeit zur freien Verfügung (**ca. 1 h.**)
- 12:00** Mittagessen im Hotel „Zum Stern“ (**ca. 1:30 h**)
- 13:30** Wanderung ab Hotel „Zum Stern“ für P1 (**ca. 5,8 km**)
- 14:00** P2 und P3 Fahrt vom Busparkplatz Römer Villa nach Abzweigung zum Kloster und Beginn der Wanderung (ca. P2 3,1 km, P3 1,7 km)
- 16:00** Ab 16:00 Uhr Eintreffen der Wandergruppen im „Weingut Kloster Marienthal“ und Abschluss
- 18:00** Rückfahrt nach Idstein
- 20:00** Eintreffen in Idstein

## Fahrstrecke Idstein – Ahrweiler Busparkplatz Römervilla gegenüber EDEKA (ca. 130 km, Fahrzeit ca. 1:40 h)



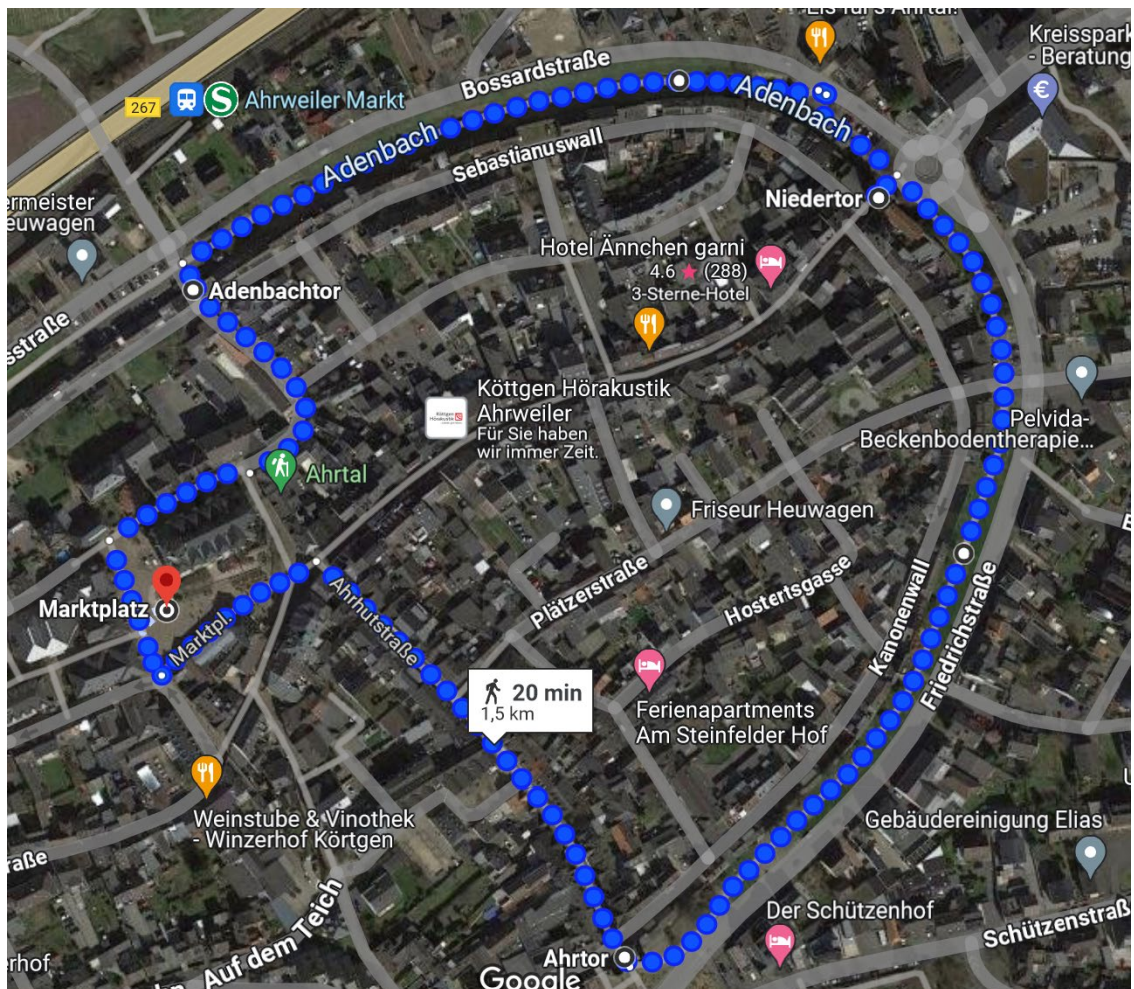
## Fußweg vom Parkplatz Römervilla zum Hotel „Zum Stern“ (ca. 750 m, 20 min).



Zeit zur freien Verfügung ca. 1:30 h

Hauptanziehungspunkt von Ahrweiler ist die vollständig erhaltene Stadtbesetzung. Die Stadtmauer zieht sich kreisförmig um die Stadt und besitzt vier Stadttore:

Rundweg vom Marktplatz zum Ahrtor auf dem Fußweg an der Stadtmauer zum Niedertor und weiter zum Adenbachtor von dort zum Marktplatz. 1,5 km ca. 20 – 30 min



## Mittagessen 12:00 h im Hotel „Zum Stern“ am Marktplatz

Gaststätte Sternchen  
Marktplatz 9  
Bad Neuenahr-Ahrweiler  
Telefon 02641 36558  
[info@hotel-zum-stern.de](mailto:info@hotel-zum-stern.de)



HOTEL ZUM STERN  
MARKT9  
53474 Bad Neuenahr-Ahrweiler

### Gesellschaftskarte

15.01.2024



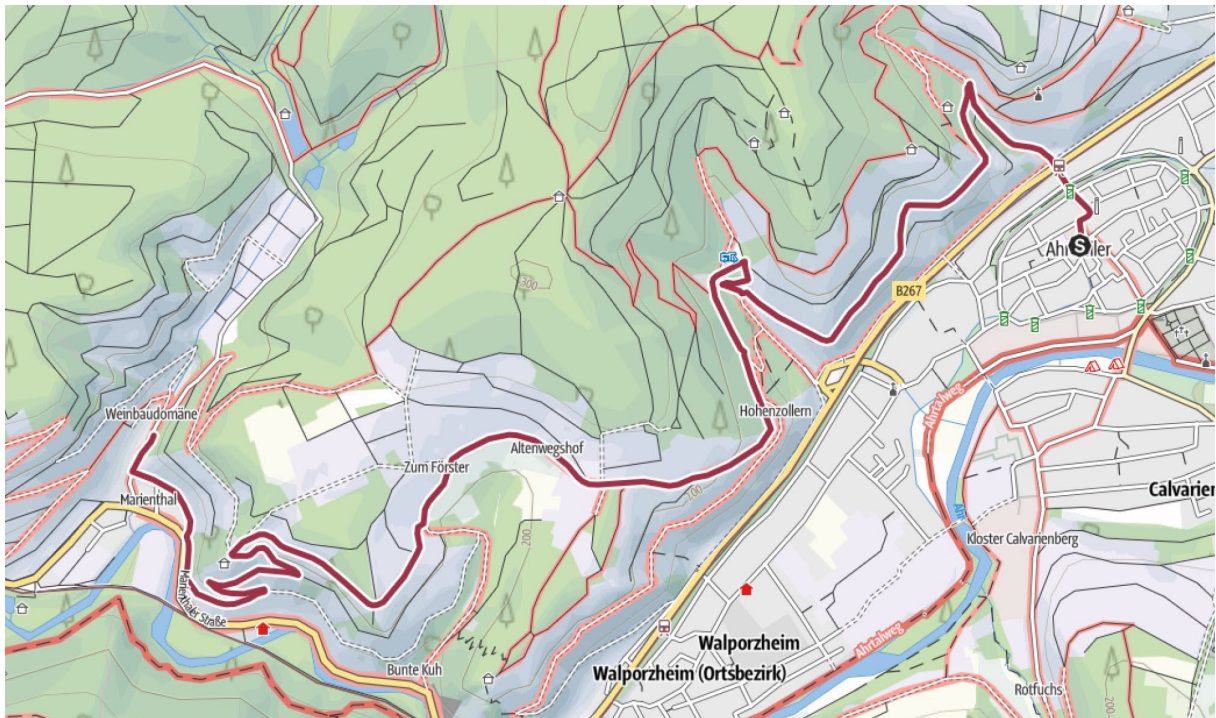
<b>S01.</b> Ofenfrischer Spießbraten mit Biersauce und Zwiebeln mit Biersauce und Zwiebeln Bratlinge, Salatteller	<b>18,90 €</b>
<b>S02.</b> Schweineschnitzel <b>Paprika Art Pommes-frites, Salatteller oder</b>	<b>21,80 €</b>
<b>S02a.</b> Schweineschnitzel <b>Jäger Art Pommes-frites, Salatteller</b>	<b>21,80 €</b>
<b>S03.</b> Gekochter Tafelspitz mit <b>Sahnemeerrettich, frischem Wirsing und Petersilienkartoffeln</b>	<b>18,90 €</b>
<b>S04.</b> Hähnchenbrust mit frischen Früchten in <b>Currysauce Jasmin-Reis' Salatteller</b>	<b>19,50 €</b>
<b>S05.</b> Rheinischer Sauerbraten mit <b>Apfelrotkohl, Kartoffelklöße</b>	<b>23,50 €</b>
<b>S06.</b> Frische hausgemachte Rinderroulade in <b>Ahrrotweinsauce mit Apfelrotkraut und Salzkartoffeln</b>	<b>22,50 €</b>
<b>S07.</b> Salatteller Klassiker versch. <b>Salate mit Hähnchenbruststreifen u. Früchten, süß-scharf</b>	<b>18,50 €</b>
<b>Vegetarisch</b>	
<b>S08.</b> Käsespätzle mit geschmorten Zwiebeln und Salatbeilage	<b>15,60 €</b>
<b>S09.</b> Mediterrane Gemüsepfanne mit Reis und Tomatensoße	<b>16,50 €</b>

(Änderungen vom Lokal vorbehalten)

**Bestelländerungen im Lokal können nicht vorgenommen werden!**

ca. 13:30 h Beginn der Wanderung für das P1 ab Hotel „Zum Stern“

P1 ca. 6 km

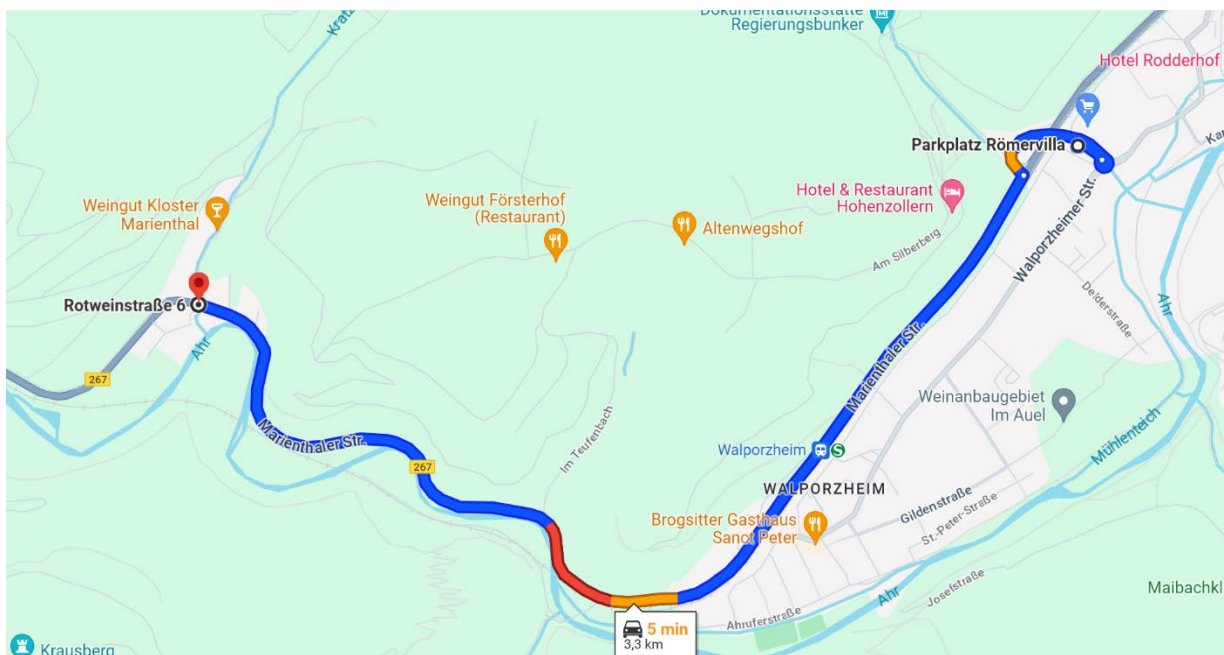


Wir wandern vom Hotel & Restaurant "Zum Stern" in Ahrweiler über den Marktplatz, vorbei an der St. Laurentius-Kirche durch die Adenbachhutstraße und durch das Adenbachtal aus dem Ort hinaus, überqueren über eine Brücke die Ahrtalbahn und die B267, gehen den Weinbaulehrpfad, vorbei an den Brückenpfeilern "Unvollendete" (Relikte einer nie fertig gestellten Bahnlinie), aufwärts, biegen dann links ab auf den Rotweinwanderweg, wandern diesen entlang, vorbei an dem XX. Weltjugendtag Kreuz, bis zur Straße Am Silberberg, folgen dieser ein Stück nach rechts, gehen dann nach rechts auf einem schmalen Steig hinauf zur Dokumentationsstätte Regierungsbunker, von dort wandern wir weiter auf der Straße Am Silberberg (Rotweinwanderweg) eine langgezogenen Anstieg hinauf, vorbei am Restaurant Hotel Hohenzollern, gehen geradeaus weiter auf der Straße Im Teufelbach (Rotweinwanderweg), vorbei am Altenwegshof, bis zu Försters Weinterrasse, davor biegen wir links ab und wandern weiter den Rotweinwanderweg entlang, an der Schutzhütte Trotzenberg gehen wir nach links den Rotweinwanderweg in Serpentina hinunter nach Marienthal und dann nach rechts die Klosterstraße entlang in das "Weingut Kloster Marienthal".

## P2 und P3

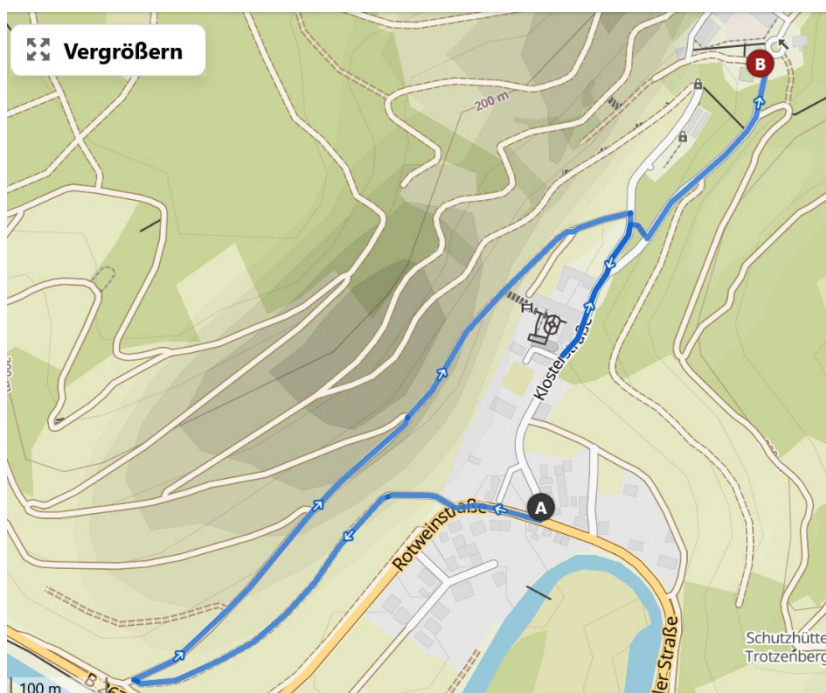
gehen zurück zum Busparkplatz Römer Villa und um 14:30 Uhr fährt der Bus zur Wanderung nach Marienthal

Fahrstrecke (ca. 3,5 km, Fahrzeit ca. 8 min)



Ab ca. 14:00 Uhr Beginn der Wanderung von P2 und P3

Beide Gruppen steigen in der Klosterstraße am Ortseingang von Marienthal aus.



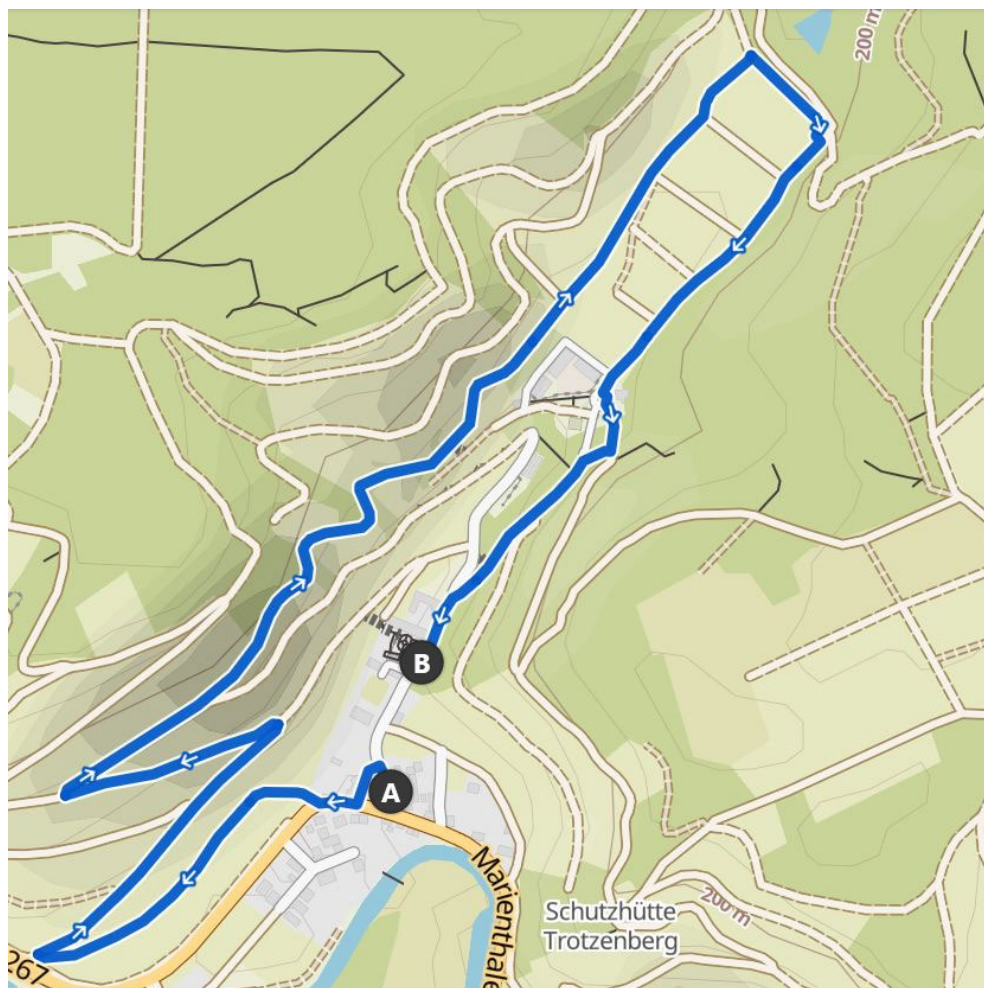
### P3 1,4km oder 2km

Wir steigen in Marienthal am Ortseingang B267 – Klosterstraße aus und gehen in Richtung Nordwesten entlang der Rotweinstraße (B267). An der Gabelung halten wir und rechts und folgen den Weg bis wir fast wieder zur B267 kommen. Dort biegen wir scharf rechts ab und folgen den Weg für ca. 1,3 km. Auf diesem Weg haben wir einen herrlichen Blick auf die

Ruine und das Weingut Kloster Marienthal. Der Weg führt und auf die Straße „Kratzenbach“ an der Weggabelung besteht die Möglichkeit, direkt zum Weingut Kloster Marienthal zu gehen oder rechts abzubiegen und zu der Gedenkstätte und Informationstafel zur „Erinnerung an das KZ-Außenlager Rebstock“ zu gehen. Hin und Rückweg von der Weggabelung sind ca. 650 m. **Gesamtstrecke der Wanderung mit Gedenkstätte ca. 2 km**

## P2 hat 3,4 km

Wir steigen in Marienthal am Ortseingang B267 – Klosterstraße aus und gehen in Richtung Nordwesten entlang der Rotweinstraße (B267). An der Gabelung halten wir und rechts und folgen den Weg bis wir fast wieder zur B267 kommen. Dort biegen wir scharf rechts ab und folgen den Weg für ca. 392 m. Biegen links ab, um nach ca. 265 m wieder rechts abzubiegen. An der nächsten Wegegabelung halten wir uns links und folgen den Weg für ca. 1,1 km. Auf diesem Weg haben wir einen herrlichen Blick auf die Ruine und das Weingut Kloster Marienthal. Am Waldrand gehen wir rechts und dann wieder rechts und kommen dann zu der Gedenkstätte und Informationstafel zur „Erinnerung an das KZ-Außenlager Rebstock“. Von dort sind es nur noch ca. 300 m bis zum Weingut Kloster Marienthal.





Schlussrast im Kloster Marienthal ab ca. **16:15 Uhr**

**Mit Kellerführung und Fassweinprobe (30 – 40 min.)**



Weingut Kloster Marienthal  
Adresse  
Franz-Josef Appel  
Klosterstraße 3-5  
53507 Marienthal  
Telefonnummer (02641-98060)  
E-Mail: [mail@weingut-kloster-marienthal.de](mailto:mail@weingut-kloster-marienthal.de)

## Speisen Weingut Kloster Marienthal

### Ahr & Eifel trifft Mediterranes

M01 - Ahrtaler Barrique-Rauchfleisch, Eifeler Wildschweinschinken, Paprikasalami spanischer Art, div. Käsespezialitäten, Antipasti, hausgemachte Dip's und Baguette 15,90 €

### „Alles Käse“

#### Hochwertiges aus Eifel und vom Mittelmeer

M02 - Gorgonzola und Manchego, Grana Padano, Ziegenkäse, Eifeler Bergkäse und Camembert (regionaler Käse), Datteln, getrocknete Tomaten 15,90 €

M03 - Hausgemachter Eintopf mit Brot 7,50 €

M04 - Hausgemachter Eintopf mit Wurst und Brot 8,60 €

M05 - Portion Käsewürfel (Käse vom Gröner Hof, Loogh) 8,30 €

### Flammkuchen

M06 - Klassischer Flammkuchen 13,50 €

M07 - Mediterraner Flammkuchen mit frischer Paprikasalami, Oliven und Parmesan 14,90 €

M08 - Flammkuchen „Tomate-Mozzarella“ mit frischen Tomaten und Mozzarella, auf hausgemachtem Basilikum Pesto 13,90 €

M09 - Flammkuchen mit Eifeler Wildschweinschinken, frischen Champignons, Zwiebeln und etwas Knoblauch (Verfügbarkeit je nach Jagderfolg) 15,90 €

M10 - Flammkuchen mit Serranoschinken, frischen Champignons, Zwiebeln und einem Hauch Knoblauch 15,90 €

M11 - Flammkuchen mit „Ziegenkäse“, Serranoschinken, Zwiebeln, auf Thymiansauce und einem Hauch von Honig 15,90 €

M12 - Flammkuchen „Ahrtaler Barrique-Rauchfleisch“ mit frischen Champignons, Barrique-Rauchfleisch, Zwiebeln, Käse und ein Hauch von Knoblauch 15,90 €

M13 - Flammkuchen mit Zucchini, Tomaten, Schafskäse u. Speck 14,90 €

**Ab ca. 18.00 Uhr - 18:30 Uhr Abfahrt nach Idstein (135 km)**

**Ankunft Idstein ca. 20:00 h**

## Besondere Highlights auf der Wanderung für P1

### Die Brückenpfeiler im Adenbachtal



### Kanonenbahn

Es gab zwei triftige Gründe für diese Strecke. Neben dem wirtschaftlichen Aspekt, so der preußische Generalfeldmarschall Alfred Graf von Schlieffen, der schon damals weitsichtig einen Zweifrontenkrieg mit Frankreich und Russland kommen sah, sollte diese Streckenführung ferner dem schnellen Austausch von kriegsrelevanten Gütern und dem Truppentransport an die französische Grenze dienen, wurde daher auch Kanonenbahn genannt.

Zum Netz dieser vier in der Region Eifel und Hunsrück geplanten Entlastungsstrecken, auch Strategischer Bahndamm genannt, gehörte seit 1904 die ab 1879 gebaute Ahrtalbahn, die von Remagen nach Ahrweiler und Adenau führte und nun nach Maßgabe des Schlieffen-Plans von Altenahr über einen 150 Meter langen Viadukt und durch fünf Tunnel, bis Rech strategisch ertüchtigt werden sollte. Das furchtbare Ahrhochwasser 1910, das die Baugerüste, Baracken sowie Straßenbrücken zerstörte, die Baumaterialien wegschwemmte und folglich das in Angriff genommene ehrgeizige Bauvorhaben vorerst zum Erliegen brachte.

Quelle: <https://www.feige-business-advisors.de/publikationen/45/>

Noch heute stehen oberhalb von Ahrweiler diese riesigen Brückenpfeiler, die heute einen Kletterparcour darstellen und vom Heimatverein gepflegt werden.

## Dokumentationsstätte Regierungsbunker



In einer Tunnelanlage von 20 Kilometern Länge verbarg sich unter den Weinbergen zwischen Ahrweiler und Dernau einst das geheimste Bauwerk der Bundesrepublik Deutschland. Sein offizieller Name lautete „Ausweichsitz der Verfassungsorgane der Bundesrepublik Deutschland in Krise und Krieg“ – kurz „Regierungsbunker“ genannt

Info unter: <https://www.regbu.de/>

Leider keine Zeit für einen Besuch

## Försters Weinterrassen



Inspiziert von Künstlern wie dem spanischen Architekten Antoni Gaudi und dem Österreicher Friedensreich Hundertwasser, hat der Heimersheimer Architekt Udo Heimermann das Weingut im Jahr 1999 nach dem Motto „Die Natur kennt keine rechten Winkel“ umgestaltet.

P1 P2 P3

## Koster Marienthal und Weingut



Vom Kloster hat sich im Wesentlichen die barocke Klosterkirche als Ruine erhalten. Sie ist ein Langhaus mit hohen Lanzettfenstern und Rundapsis. Die Außenwände sind in weiten Teilen mit Efeu und Parthenocissus überwuchert. Der Gebäuderest wird heute als Veranstaltungsort genutzt. Vom Kloster haben sich außerdem Teile des Kreuzganges sowie der Ost- und Nordflügel und Außenmauerreste eines weiteren Gebäudeflügels erhalten. Des Weiteren besteht das Äbtissinnenhaus als ein 1762 im Rokokostil errichteter Gartenpavillon.

An die historischen Baureste wurden 1925 Gebäude der Weinbaudomäne Marienthal im Stil klösterlicher Klausurgebäude angesetzt. Dadurch entstand ein Innenhof, der heute gastronomisch genutzt wird. Von den historischen Gebäuden aus dem 12. Jahrhundert sind Tonnengewölbe erhalten und beherbergen heute einen Weinkeller. Unterhalb des Kreuzganges wurde 2012 ein Grabgewölbe entdeckt.

Info unter: [https://de.wikipedia.org/wiki/Kloster\\_Marienthal\\_\(Ahr\)](https://de.wikipedia.org/wiki/Kloster_Marienthal_(Ahr))

## Ahrweiler



Ahrweiler liegt im Ahrtal und in den östlichen Ausläufern des Ahrgebirges. Die Ahr fließt am südlichen Stadteilrand durch Ahrweiler. Zahlreiche Fachwerkhäuser, umschlossen von jahrhundertealtem Gemäuer und Toren, ein Marktplatz mit der ältesten Hallenkirche des Rheinlandes. Die durch die Flut komplett überschwemmte Innenstadt wird mit viel Liebe zum historischen Ursprung saniert. Vom Wanderweg hat man auch einen wunderschönen Blick über Ahrweiler auf das Kloster Calvarienberg. Info unter: <https://www.kuladig.de/Objektansicht/O-57781-20121126-2>

So sah Ahrweiler  
nach dem  
14/15.06 2021  
aus

